

# Goudelin

## Circuit de la petite filandière

Patrimoine

Facile 9,1 km



### Goudelin et ses filandières

En 1905, le train arrive à Goudelin. La gare se trouve en face de la chapelle de N-D de l'Isle dont la tour et le porche datent du XV<sup>e</sup> siècle. Le village, qui compte à l'époque 1868 habitants, a vu sa population décroître. Nous allons l'expliquer en accompagnant Marie (12 ans), l'une des 500 filandières que compte Goudelin en 1836. Dès juin, le lin et ses fleurs bleues couvrent les champs. Réputé pour sa qualité, il donne du travail à chaque famille. À la ferme, le père et les fils sont cultivateurs, tandis que la mère et les filles filent le lin. Des filotiers passent pour acheter leur production, fournissant aux fermes un revenu d'appoint bienvenu. Chaque jour, près de 200 chevaux chargés de lin partent ainsi vers les différentes fabriques de la région.

### Kernéguez et les saumons

Marie, la petite filandière, rentre chez elle à Saint-David, petit hameau à 3 km de Goudelin, en empruntant un petit sentier à droite de la Chapelle qui l'emmène au moulin de Kernéguez. Là, les saumons remontent le Leff et, au printemps, viennent se reproduire non loin du déversoir du moulin. Très vite, elle reprend le chemin de Saint David et salue deux femmes qui battent le linge au lavoir de Traou Voaz, situé sur la route de Lanvillon. Quelques mètres plus loin, une odeur nauséabonde se dégage du routoir. On y laisse macérer le lin pendant 8 jours pour permettre, lors du teillage, la séparation de l'écorce filamenteuse d'avec la tige avant de pouvoir le filer. À l'horizon apparaissent enfin les premières maisons de Saint David.

### Saint-David, sur la route des pèlerins de Compostelle

Saint-David est rattaché au hameau du Bois de la Roche où vivent en 1836 plus de 400 habitants. Le bourg se trouvant à une heure à pied, la vie s'organise localement. On y trouve une petite taverne et un four à pain. Jusqu'en 1813, une petite chapelle, située sur la route du pèlerinage de Compostelle, accueillait sans doute des pèlerins venant de Tréméven. D'un ancien cimetière et calvaire, il ne subsiste qu'une tête de Christ sortie dans un buisson. Avec la mécanisation de l'industrie textile, le travail des filandières décline. La précarisation des familles entraîne une accélération de l'exode rural. Marie sera sans doute au nombre des Goudelinaises qui partiront vers les villes pour y trouver du travail. Seuls quelques habitants resteront dans le hameau.



Article : Roland SAINTTROND

Photo : Gérald CANAL, FFRandonnée Comité 22



Mairie de Goudelin

02 96 70 01 95

<https://goudelin.fr>



Conseil départemental  
des Côtes-d'Armor

0 810 810 222

[cotesdarmor.fr](http://cotesdarmor.fr)



FFRandonnée  
Comité des Côtes-d'Armor

02 96 76 25 65

<http://cotes-darmor.ffrandonnee.fr>



Office de Tourisme  
Falaises d'Armor

02 96 65 32 53

[www.falaisesdarmor.com](http://www.falaisesdarmor.com)



Les Randonneurs  
du Pays du Leff

L'entretien et l'aménagement de ce circuit sont effectués par le chantier communautaire de Leff Armor Communauté.

Rando-fiche - version 1.0 émise : mai 2018 • Tout droit réservé, reproduction interdite sans autorisation.  
Création fiche / suivi projet / descriptif / cartographie : Gérald CANAL - FFRandonnée Comité 22  
Mise en page : L'Explograf - Saint-Brieuc • Remerciements : Marie-Louise JEGOUIC

# Patrimoine

Facile 9,1 km

 2 h 20




 Min. 49 m  
Max. 86 m  
CUM. (+) 109 m

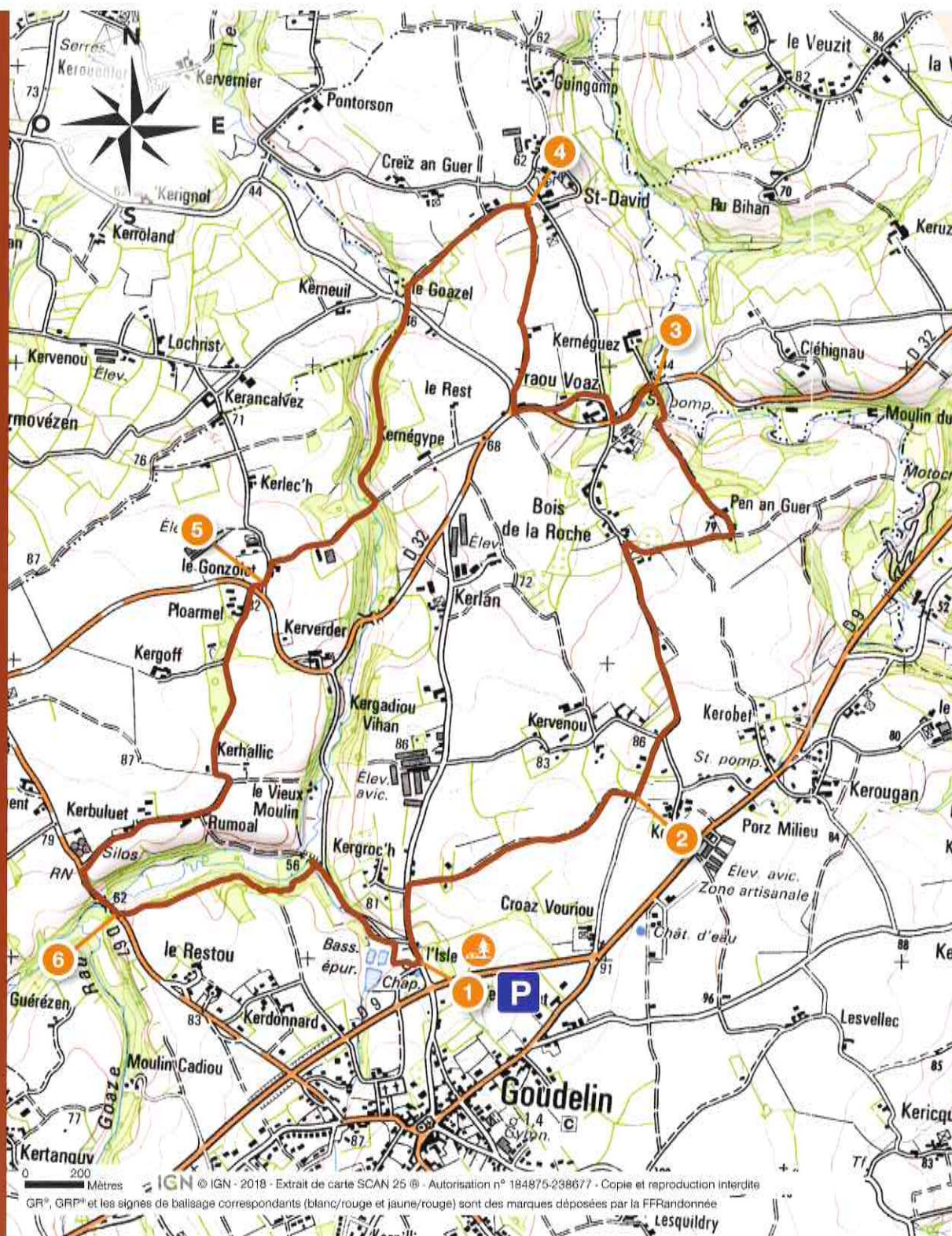
 **Bitume**  
3,8 km soit 41,5 %

## Circuit de la petite filandière

 >> Chapelle Notre-Dame de l'Isle

**GPS** >> 48.60919 ; -3.01936

- 1 De la **chapelle de l'Isle** (ouverte toute l'année), longer l'aire de pique-nique () par la route et au croisement poursuivre tout droit. Tourner à droite vers Lannec.
- 2 Prendre la route à gauche par Kergilot et au carrefour de Kervenou, continuer en face. Après 700 m, virer à droite vers Pen an Guer. À la maison, obliquer à gauche et descendre en sous-bois. En contrebas, tourner à gauche.
- 3 Monter la D 32 à gauche () et à la Dossen, tourner à droite puis à gauche. Reprendre la D 32 en face. Au carrefour, tourner à droite et bifurquer à droite vers le Château.
- 4 Au calvaire de Saint-David (**statuette, ancien cimetière**), suivre la route à gauche et poursuivre sur le sentier herbeux. Au Goazel, croiser une route et continuer en face en sous-bois. Au bout, tourner à droite, franchir le Goazel et remonter. Emprunter la route à gauche.
- 5 Au croisement du Gonzolet, obliquer à droite puis poursuivre en face vers Kergoff (**manoir**). Bifurquer dans le chemin à gauche. À Kerhallic, poursuivre à droite, passer Rumoal et au bout, descendre la D 67 à gauche ()
- 6 S'engager dans le chemin à gauche en surplomb du terrain de motocross. À la fourche, poursuivre à droite et à la seconde fourche, descendre à gauche. Au ruisseau, tourner à droite, poursuivre par la route en face puis traverser le terrain herbeux à droite. Franchir le petit pont de bois à droite et tourner à gauche pour rejoindre la chapelle.



Bonne direction



Changement de direction



Mauvaise direction



112 SOS